

HEMELWATER- EN DROOGTEPLAN ANZEGEM

Bijlage 7.1: Juridische en beleidsmatige context

Hieronder wordt een overzicht gegeven van de juridische en beleidsmatige context bij de opmaak van een hemelwater- en droogteplan. In dit overzicht komen de volgende items aan bod:

- Beleidsplannen
- Wetgeving
- Beleidsinstrumenten
- Beleidsdocumenten

Meerdere delen uit de onderstaande zijn selectief overgenomen uit het document: 'Samenvatting Vlaamse Beleidscontext i.f.v. opmaak hemelwater- en droogteplannen', opgemaakt door de CIW, juni 2021.

INHOUDSTAFEL

1.	BELEIDSPANNEN	1
1.1.	WATERBELEIDSNOTA 2020-2025	1
1.2.	STROOMGEBIEDBEHEERPLANNEN	1
1.3.	RUIMTELIJK STRUCTUURPLAN (RSV)	2
1.4.	BELEIDSPAN RUIMTE VLAANDEREN (BRV)	2
1.5.	BOUWSHIFT	3
1.6.	KLIMAATPLANNEN	3
1.6.1.	Vlaams Klimaatadaptatieplan 2030	3
1.6.2.	Vlaams Energie- en Klimaatplan 2021-2030 (VEKP) en Vlaamse Klimaatstrategie 2050	4
1.6.3.	Lokaal energie- en klimaatpact 1.0, 2.0 en 2.1 (LEKP)	5
2.	WETGEVING	5
2.1.	EUROPESE REGELGEVING	5
2.2.	VLAAMSE REGELGEVING	6
2.2.1.	Decreet Integraal Waterbeleid	6
2.2.2.	Wet op de onbevaarbare waterlopen	6
2.2.3.	Vlarem II	8
2.2.4.	Zoneringsbesluit	10
2.2.5.	Erosiebesluit	10
3.	BELEIDSINSTRUMENTEN OP GEWESTELIJK NIVEAU	10
3.1.	BLUE DEAL	10
3.2.	CODE VAN GOEDE PRAKTIJK VOOR HET ONTWERP, DE AANLEG EN HET ONDERHOUD VAN RIOLERINGSSYSTEMEN (CVGP) EN ‘LEIDRAAD BRONMAATREGELEN’	11
3.3.	GEWESTELIJKE STEDENBOUWKUNDIGE VERORDENING HEMELWATER (GSVH)	12
3.4.	WATERTOETS	15
3.5.	SIGNAALGEBIEDEN – WATERGEVOELIG OPENRUIMGEBIED	15

3.6.	SUBSIDIES IN HET KADER VAN HET EROSIEBESLUIT	16
3.7.	LOKAAL PACT SUBSIDIES	16
4.	BELEIDSINSTRUMENTEN OP PROVINCIAAL NIVEAU	17
4.1.	PROVINCIALE VERORDENINGEN	FOUT! BLADWIJZER NIET GEDEFINIEERD.
4.1.1.	Provinciale stedenbouwkundige verordening met betrekking tot verhardingen . Fout! Bladwijzer niet gedefinieerd.	
4.1.2.	Provinciale stedenbouwkundige verordening met betrekking tot de afvoer van hemelwater Fout! Bladwijzer niet gedefinieerd.	
4.1.3.	Provinciale stedenbouwkundige verordening overwelling van grachten en onbevaarbare waterlopen	Fout! Bladwijzer niet gedefinieerd.
4.2.	PROVINCIALE SUBSIDIEREGELMENTEN	FOUT! BLADWIJZER NIET GEDEFINIEERD.
5.	BELEIDSINSTRUMENTEN OP GEMEENTELIJK NIVEAU	17
6.	OVERIGE BELEIDSINSTRUMENTEN	FOUT! BLADWIJZER NIET GEDEFINIEERD.
6.1.	SCHOLEN	18
6.1.1.	hergebruik	18
6.1.2.	Ontharden en vergroenen van speelplaats	18
6.2.	BRONMAATREGELEN	18
6.2.1.	ANB.....	18
6.2.2.	Blue Deal.....	19
6.2.3.	Departement Omgeving	19
6.3.	LANDBOUW	19
6.3.1.	Regionale landschappen.....	19
6.3.2.	Vlaamse Landmaatschappij (VLM)	19
6.3.3.	Agentschap Landbouw en Zeevisserij.....	19
6.3.4.	Departement Omgeving	20
6.4.	RIOLERINGSSUBSIDIES.....	20
6.4.1.	GIP-subsidies	20
6.4.2.	Lokaal pact.....	21
7.	EXTRA INFO UIT BELEIDSDOCUMENTEN	22

1. BELEIDSPANNEN

1.1. WATERBELEIDSNOTA 2020-2025

De derde **waterbeleidsnota** is op 3 april 2020 vastgesteld door de Vlaamse Regering en schetst de algemene beleidsvisie op het te voeren integraal waterbeleid in Vlaanderen. Als visiedocument geeft de waterbeleidsnota richting aan de stroomgebiedbeheerplannen en andere initiatieven door de prioriteiten voor het integraal waterbeleid te bepalen.

Verder ziet de waterbeleidsnota het hemelwaterplan als een geschikt instrument om diverse uitdagingen gezamenlijk aan te pakken, zoals het beperken van overstromingsschade, het uitbouwen van een groenblauw netwerk, het verhogen van de waterbeschikbaarheid en het stimuleren van bronmaatregelen. De nota vestigt daarbij niet alleen de aandacht op de opmaak van hemelwaterplannen, maar ook op de uitvoering ervan en op de doorwerking in het ruimtelijk beleid van het lokaal bestuur (bijvoorbeeld in de beleidsplanning, het vergunningenbeleid of het handhavingsbeleid).




Meer info via: [De doelstellingen en krachtlijnen — \(integraalwaterbeleid.be\)](https://www.integraalwaterbeleid.be)

1.2. STROOMGEBIEDBEHEERPLANNEN

De stroomgebiedbeheerplannen bepalen wat Vlaanderen zal doen om de toestand van de waterlopen en het grondwater te verbeteren en ons beter te beschermen tegen overstromingen. Ze geven uitvoering aan de Europese kaderrichtlijn Water (2000) en aan de Europese Overstromingsrichtlijn (2007).

De stroomgebiedbeheerplannen worden opgemaakt voor een periode van vijf jaar, en vervolgens geëvalueerd en bijgestuurd. Op 1 juli 2022 stelde de Vlaamse Regering de (derde generatie) [stroomgebiedbeheerplannen](#) voor de periode 2022 – 2027 vast.

De stroomgebiedbeheerplannen 2022-2027, met geïntegreerd het overstromingsrisicobeheerplan en het waterschaarste- en droogterisicobeheerplan, bestaan uit een aantal planonderdelen:

-  Beheerplan op Vlaams niveau
-  Bekkenspecifieke delen
-  Grondwatersysteemspecifieke delen

- Zoneringsplannen en gebiedsdekkende uitvoeringsplannen (GUP's) m.b.t. tot de rioleringen
- Maatregelenprogramma

Voor meer info en het raadplegen van de documenten wordt verwezen naar:

<https://sgbp.integraalwaterbeleid.be/>

1.3. RUIMTELIJK STRUCTUURPLAN (RSV)

Het RSV omvat de ruimtelijke visie op lange termijn. Het is de basis voor het ruimtelijk beleid en de ruimtelijke uitvoeringsplannen (RUP's). De laatste update van het RSV dateert van 2011.

In het RSV is rekening gehouden met de recente visies rond integraal waterbeheer en hemelwaterbeleid, zoals vrijwaring van valleigebieden en beperking van bebouwing.

1.4. BELEIDSPLAN RUIMTE VLAANDEREN (BRV)

De Vlaamse Regering keurde op 20 juli 2018 de strategische visie van het Beleidsplan Ruimte Vlaanderen (BRV) goed. De strategische visie omvat een toekomstbeeld en een overzicht van beleidsopties op lange termijn, met name de strategische doelstellingen. De Vlaamse Regering heeft hiermee een beleidslijn uitgezet die een vernieuwde filosofie en aanpak in het ruimtelijke beleid wil inzetten. Daarmee wil men een ambitieus veranderingstraject op gang trekken om het bestaand ruimtebeslag beter en intensiever te gebruiken en zo de druk op de open ruimte te verminderen. Het doel is onder meer om het gemiddeld bijkomend ruimtebeslag terug te dringen van zes hectare per dag vandaag naar drie hectare per dag in 2025. De inname van nieuwe ruimte moet tegen 2040 volledig gestopt zijn.

De strategische visie beschrijft een beleid op vlak van veranderde mobiliteit, multifunctioneel gebruik en hergebruik, samenleving, woningvormen en demografische samenstelling, waarbij dit telkens wordt gekaderd met klimaatbewust en -robuust ontwerpen. Volgende aspecten daarbij zijn belangrijk voor het hemelwaterplan:

- De ruimtelijke inrichting draagt bij tot versterking van het blauwgroene netwerk
- Multifunctionele inrichting met oog voor waterbeheer
- De ruimte wordt klimaatbestendig ontworpen (hittestress, overstromings- en droogterisico's, ...) door een multifunctionele, verhardingsbeperkende en veerkrachtige inrichting
- Doordachte ontharding in de steden voor een betere waterinfiltratie zodat riooloverstromingen bij hevige regenval voorkomen kunnen worden
- Vermeerdering voor het aandeel groen en wateroppervlakten in zowel de open ruimte als in steden en dorpen

- De verhardingsgraad is tegen 2050 gestabiliseerd en bij voorkeur teruggedrongen en neemt niet meer toe

1.5. BOUWSHIFT

Eind 2020 bereikte de Vlaamse regering een akkoord over de bouwshift (of in de volksmond betonstop). De bedoeling hiervan is het bijkomend beslag op de open, onbebouwde ruimte te beperken om dit tegen 2040 volledig te verbieden. Nieuwe bebouwing moet zoveel mogelijk gecreëerd worden in de reeds bebouwde ruimte. Nog niet aangesneden woonuitbreidingsgebieden en woonreservegebieden mogen al zeker tot 2040 niet aangesneden worden. Tenzij steden en gemeenten hierover een andere mening hebben. Hiervoor zullen ze een uitgebreide procedure moeten volgen, met een beslissing van de voltallige gemeenteraad en een inspraakprocedure bij de bevolking. Deze beslissing kan worden teruggedraaid door de Vlaamse regering. Ook gronden aan de rand van een dorp of in een lintbebouwing kunnen door de gemeente gevrijwaard worden van verdere ontwikkeling.

1.6. KLIMAATPLANNEN

1.6.1. VLAAMS KLIMAATADAPTATIEPLAN 2030

Het Vlaams klimaatadaptatieplan heeft tot doel een beeld te krijgen van hoe kwetsbaar Vlaanderen is voor klimaatverandering, de weerbaarheid van Vlaanderen tegen de gevolgen van klimaatverandering te verhogen en ons zo goed mogelijk aan te passen aan de te verwachten effecten. De gelijktijdige verwezenlijking van deze doelstellingen kan worden omschreven als de “klimaatreflex”. Die reflex omvat de toetsing van het bestaande en nieuw ontwikkelde beleid aan de klimaatscenario’s en, waar nodig, de aanpassing ervan. In het Vlaams klimaatadaptatieplan moet de adaptatie aan de klimaatverandering kosteneffectief zijn in de ruimste zin van het woord, wat betekent dat de kosten van adaptatie lager moeten zijn dan de kosten van de schade die vermeden wordt, rekening houdend met een aantal mogelijke onzekerheden.

Het huidige Vlaams adaptatieplan 2030 ([Vlaams Klimaatadaptatieplan 2030 0 \(1\).pdf](#)) is de opvolger van het Vlaams klimaatadaptatieplan 2013-2020. Dit plan geeft uitvoering aan de nieuwe EU-adaptatiestrategie. Watergerelateerde maatregelen voor versterking van verschillende ecosystemen werden mee opgenomen in het nieuwe adaptatieplan.

1.6.2. VLAAMS ENERGIE- EN KLIMAATPLAN 2021-2030 (VEKP) EN VLAAMSE KLIMAATSTRATEGIE 2050

In het Vlaams Energie- en Klimaatplan 2021-2030 (VEKP) heeft Vlaanderen zijn energiedoelstellingen geformuleerd ([VR 2019 0912 DOC.1208-3 VEKP 21-30 - bijlageBIS.pdf \(energiesparen.be\)](#)). De energie-efficiëntie moet fors verbeteren en het aandeel hernieuwbare energiebronnen in de energievoorziening moet sterk verhogen.

De belangrijkste gevolgen van klimaatsverandering in Vlaanderen:

- De verdamping neemt sneller toe dan de jaarlijkse neerslag, waardoor de waterbeschikbaarheid daalt.
- Gemiddeld meer hittegolfdagen
- De totale jaarneerslag zal stijgen, met vooral nattere winters en drogere zomers. Ook de frequentie en de intensiteit van weersextremen zullen veranderen.
- Stijgende kans op extreme droogte tijdens de zomermaanden (eens om de 50 jaar nu vs. eens om de 4 a 5 jaar tegen 2100).

Op vlak van waterbeheer werden volgende beleidslijnen en maatregelen die een bijdrage kunnen leveren aan klimaatmitigatie en -adaptatie uitgeschreven:

- Vrijwaren en uitbreiden van open, onverharde ruimte voor een verhoogde waterinfiltratie
- Vrijwaren en vrijmaken van ruimte voor water voor een verhoogde waterberging, integraal waterbeheer en vernatting
- Terugdringen van bijkomend ruimtebeslag
- Een klimaatadaptieve ruimte, samenleving, gebouwen en infrastructuur
- Risico's op watertekort- en overlast verminderen, door op alle niveau's maatregelen te treffen om hemelwater te bufferen, hergebruiken en infiltreren
- Efficiënt en slim watergebruik en gebruik van alternatieve waterbronnen
- Beleidsdoelstellingen voor het behoud en verbeteren van koolstofopslag in de bodem (onder meer d.m.v. waterconservering, vernatting, bijkomende natte natuur en wetlands)
- Groenblauwe netwerken maximaliseren

Bijkomend aan de initiële vooropgestelde maatregelen die hierboven werden aangehaald nam de Vlaamse Regering op 5 november 2021 bijkomende maatregelen om de klimaatverandering tegen te gaan ([VR 2021 0511 DOC.1237-1 Visienota VEKP Bijkomende maatregelen.pdf \(energiesparen.be\)](#)).

De Vlaamse Regering keurde op 20 december 2019 de Vlaamse klimaatstrategie 2050 goed. Dit is een langetermijnstrategie met een perspectief van minstens dertig jaar.

1.6.3. LOKAAL ENERGIE- EN KLIMAATPACT 1.0, 2.0 EN 2.1 (LEKP)

Vlaanderen en de lokale besturen hebben de handen in elkaar geslagen om samen de nodige transitie in het energie- en klimaatbeleid waar te maken. Ze zijn hierbij vertrokken van het LEKP 1.0 om een nieuw systeem uit te bouwen, waarbij lokale stakeholders, lokale besturen en het Vlaamse niveau nauwer kunnen samenwerken. Door de aangescherpte Europese Klimaatambities ('Fit for 55') besliste de Vlaamse regering in november 2021 over een pakket extra maatregelen om de CO₂-uitstoot sterker te verminderen. Vervolgens heeft de Vlaamse overheid in overleg met de vereniging van Vlaamse steden en gemeenten (VVSG) een voorbereidend traject doorlopen om te komen tot dit vernieuwde LEKP 2.0 ([Op naar een Lokaal energie- en klimaatpact 2.0 tussen de Vlaamse Regering en de Vlaamse lokale besturen \(vvsb.be\)](#)) met additionele klimaatmaatregelen. De energiecrisis in 2022 maakte duidelijk dat we nog te afhankelijk zijn van fossiele brandstoffen en daarom werd op 16 december 2022 het LEKP 2.1 goedgekeurd door de Vlaamse regering als addendum op het LEKP 2.0. De focus van het LEKP ligt op vier werven: vergroening, energie, mobiliteit en water.

Belangrijke doelstellingen voor de werf water zijn:

- **Per inwoner 1 m² ontharding** vanaf 2021 t.e.m. 2030 (= 6,6 miljoen m² ontharding)
- **Per inwoner 1 m³ extra hemelwateropvang** voor hergebruik, buffering en infiltratie voor regenwater vanaf 2021 t.e.m. 2030 (= 6,6 miljoen m³ extra regenwater dat wordt opgevangen voor hergebruik of infiltratie)

2. WETGEVING

2.1. EUROPESE REGELGEVING

De Europese Unie vaardigt verschillende richtlijnen omtrent waterbeheer uit. Elke lidstaat moet deze Europese kaderrichtlijn water omzetten naar lokale wetgeving (zie 2.2). De belangrijkste richtlijnen voor een HWDP worden hieronder kort besproken.

De **Europese Kaderrichtlijn Water** dateert van december 2000. Deze richtlijn is de centrale pijler voor een uniform waterbeleid in de EU, zowel grond- als oppervlaktewater. Deze richtlijn verplicht alle lidstaten van de EU om duurzaam om te gaan met water, zowel naar kwantiteit (overstromingen en droogte) als kwaliteit.

De **Europese Overstromingsrichtlijn** bouwt verder op de Europese Kaderrichtlijn water en dateert van oktober 2007. Deze overstromingsrichtlijn verplicht alle lidstaten van de EU om de risico's op overstromingen beter in te schatten en om maatregelen te nemen om de schade te beperken.

De **Europese Richtlijn Stedelijk Afvalwater (ERSA)** dateert van mei 1991. Deze richtlijn verplicht alle lidstaten van de EU om huishoudelijk afvalwater te zuiveren. Er zijn verschillende deadlines en normen voor verschillende agglomeratie-groottes. Deze richtlijn wordt herzien in de periode 2022-2023. Onderstaande onderwerpen zullen opgenomen worden in de vernieuwde ERSA:

- Verminderde vuiluitstoot van overstorten, door onder andere een nabehandeling van overstorten
- Sanering van afvalwater in buitengebied (niet stedelijke agglomeraties)
- Verwijderen van micropolluenten
- Recuperatie van grondstoffen uit afvalwater
- Verhoging energie-efficiëntie van afvalwaterzuivering

De **Europese Richtlijn voor waterhergebruik voor irrigatie in de landbouw (Water reuse)** dateert van juni 2020 en gaat in op 26 juni 2023. Deze richtlijn legt minimale kwaliteitseisen op aan gezuiverd huishoudelijk afvalwater (effluent) om dit te hergebruiken als irrigatiewater in de landbouw. Er dient ook een minimum monitoringstelsel voorzien te worden.

2.2. VLAAMSE REGELGEVING

2.2.1. DECREET INTEGRAAL WATERBELEID

Het decreet Integraal Waterbeleid, met bijhorende uitvoeringsbesluiten, vormt de centrale hoeksteen van het integraal waterbeleid in Vlaanderen. In dit decreet zijn de principes en bepalingen uit de **Europese Kaderrichtlijn Water** geïmplementeerd. Dit heeft o.a. geleid tot de opmaak van stroomgebiedbeheerplannen.

In 2010 werd **Europese Overstromingsrichtlijn** mee opgenomen in het decreet Integraal Waterbeleid. Dit heeft geleid tot de opmaak van overstromingsrisicobeheerplannen, die nadien zijn geïntegreerd in de stroomgebiedbeheerplannen.

2.2.2. WET OP DE ONBEVAARBARE WATERLOPEN

De Vlaamse Regering heeft op 26 april 2019 het Verzameldecreet Omgeving bekrachtigd en afgekondigd (decreet houdende diverse bepalingen inzake omgeving, natuur en landbouw). Dit decreet voert een aantal belangrijke wijzigingen door aan de wet van 28 december 1967 betreffende de onbevaarbare waterlopen.

Op 7 mei 2021 keurde de Vlaamse Regering een **eerste uitvoeringsbesluit** bij deze wet goed.

In het kader van de opmaak van hemelwater- en droogteplannen zijn voornamelijk de volgende wijzigingen van belang:

2.2.2.1. NIEUW STATUUT 'PUBLIEKE GRACHTEN'

De regeling rond grachten van algemeen belang (art. 3.4.1 decreet integraal waterbeleid) werd opgeheven. Het nieuwe statuut van 'publieke gracht' werd gecreëerd en de regels hierover werden opgenomen in de wet op de onbevaarbare waterlopen.

De 'publieke gracht' vervangt de grachten van algemeen belang (beheerd door de gemeente) en de polder- en wateringgrachten. De nieuwe regeling voorziet de mogelijkheid tot het opleggen van een erfdienstbaarheid van doorgang en deponie van ruimingsproducten binnen een zone van maximaal 5 meter langs één of beide oevers van de gracht.

Het opleggen van de erfdienstbaarheidszone voor publieke grachten vereist maatwerk, wat betekent dat deze zone maar mag worden opgelegd in zoverre dit noodzakelijk is voor het beheer van de gracht.

Wanneer grachten worden voorgesteld om het statuut van publieke gracht te krijgen, dienen ze te worden onderworpen aan een openbaar onderzoek.

2.2.2.2. WIJZIGEN VAN GRACHTEN

Grachten zijn heel belangrijk voor het watersysteem. Voor het volledig of gedeeltelijk dempen en voor het verdiepen of verleggen van grachten is een stedenbouwkundige vergunning nu verplicht. Die ingrepen mogen ook pas wanneer ze niet voor ongewenste verdroging of versnelde afvoer van regen- en drainagewater zorgen. Het bufferende volume en de infiltratiecapaciteit moet behouden blijven. Het uitvoeringsbesluit legt duidelijke voorwaarden op aan het inbuizen of overwelven van grachten. Dit is alleen toegelaten om toegang te verlenen of te verbeteren tot een perceel of voor werken van algemeen belang.

2.2.2.3. MAATREGELEN ONTTREKKING UIT ONBEVAARBARE WATERLOPEN

Het nieuwe uitvoeringsbesluit voert verschillende nieuwe verplichtingen voor de onttrekking van water in. Voor permanente onttrekkingen moet een machtiging aangevraagd worden bij de bevoegde waterbeheerder. De waterbeheerder kan in deze machtiging beperkingen opnemen om droogte te voorkomen. Voor tijdelijke onttrekkingen (maximaal 1 maand) volstaat een melding. Bij de indiening van een melding moet de aanvrager aangeven waar en hoeveel water hij zal onttrekken. Binnen de 15 dagen na de onttrekking moet de aanvrager op basis van een geregistreerd debietmetingssysteem rapporteren hoeveel hij in detail onttrokken heeft. Hiervoor is een e-loket ontwikkeld. Dit e-loket werd uitgewerkt voor alle onbevaarbare waterlopen. Het is afgestemd op het loket voor de bevaarbare waterwegen zodat er altijd een totaalbeeld van de onttrekkingen is. Ook voor de aanvrager is dit belangrijk gezien hij via één loket een aanvraag van een machtiging of melding kan doen. Dat geeft een

goed beeld van de onttrekkingsdruk voor alle waterlopen. In het besluit staat ook dat wie water onttrekt, zich moet houden aan de principes van duurzaamheid, rationeel gebruik en van het gebruik van de best beschikbare technieken (BBT) voor het onttrekken en het watergebruik. De gouverneur krijgt de bevoegdheid om onttrekkingsverboden in te stellen en mag ook preventief onttrekkingsverboden en -beperkingen instellen. Zo kan een onttrekkingsverbod of -beperking worden ingesteld voor kleine kwetsbare waterlopen. De bevoegdheid om in periodes van droogte en waterschaarste onttrekkingsverboden in te stellen op basis van debiet- en peilgegevens in waterlopen wordt ook sterker juridisch verankerd.

2.2.3. VLAREM II

VLAREM II regelt de manier waarop hemelwater en afvalwater moet worden afgevoerd bij woningen: gescheiden en optimale afkoppeling. VLAREM II bevat ook de indelingslijst (bijlage I). In het kader van de opmaak van hemelwater- en droogteplannen zijn voornamelijk de volgende bepalingen van belang:





2.2.3.1. DEEL 2 – ARTIKEL 2.3.6.4

Bij de aanleg en herziening van riolering moet, ongeacht het gebied, een gescheiden rioleringsstelsel worden aangelegd. Het type dat finaal wordt aangelegd, is in functie van de toepassing van het principe van optimale afkoppeling.

2.2.3.2. DEEL 4 – 4.2.1.3

Op moment dat een gescheiden riolering wordt aangelegd of heraangelegd, is het verplicht om op dat ogenblik een volledige scheiding van het afvalwater en hemelwater te voorzien, afkomstig van alle dakvlakken en grondvlakken van de aangelanden en het openbaar domein.




Voor bestaande gebouwen is de scheiding van afvalwater en hemelwater enkel verplicht indien daarvoor geen leidingen onder of door het gebouw moeten worden aangelegd. Voor de afvoer van hemelwater moet de voorkeur gegeven worden aan de afvoerwijzen zoals hierna vermeld in afnemende graad van prioriteit:

-  Opvang voor hergebruik
-  Infiltratie op eigen terrein
-  Buffering met vertraagd lozen in een oppervlaktewater of een kunstmatige afvoerweg voor hemelwater
-  Lozing in de regenwaterafvoerleiding (RWA) in de straat



Slechts wanneer de beste beschikbare technieken geen van de voornoemde afvoerwijzen toelaten, mag het hemelwater overeenkomstig de wettelijke bepalingen worden geloosd in de openbare (afvalwater)riolering.

2.2.3.3. RUBRIEK 53: GRONDWATERWINNINGEN EN TECHNISCHE BEMALINGEN

De regelgeving m.b.t. waterwinning (rubriek 53 van VLAREM II) maakt een onderscheid tussen drie klassen van inrichtingen, afhankelijk van de graad van mogelijke hinder die de inrichting voor de buurt en het milieu kan veroorzaken. Hoe lager de klasse, hoe meer hinder er wordt verwacht. Bemalingen en winningen worden ingedeeld in subrubrieken, en aan elke subrubriek wordt een klasse toegekend, die staat vermeld in de indelingslijst van VLAREM. Voor rubriek 53.2 (tijdelijke bronbemaling) en 53.8 (permanente grondwaterwinningen) kan de klasse via een stroomschema worden bepaald (Meer info: [Grondwatervergunningen | DOV \(vlaanderen.be\)](#)). De hoogste van toepassing zijnde klasse telt als klasse voor de gehele inrichting. De omgevingsvergunning moet aangevraagd worden bij volgende instanties voor de verschillende klassen:

-  Klasse 1: het provinciebestuur
-  Klasse 2: het college van burgemeester en schepenen
-  Klasse 3: melding bij het college van burgemeester en schepenen van uw gemeente.

De hierna vermelde inrichtingen zijn niet ingedeeld:

-  Een grondwaterwinning waaruit het water uitsluitend met een handpomp wordt opgepompt
-  Een grondwaterwinning tot maximaal 500 m³ per jaar, waarvan het water uitsluitend voor huishoudelijke doeleinden wordt gebruikt

Voor elke ingedeelde grondwaterwinning geldt een meldingsplicht bij de Vlaamse Milieumaatschappij (VMM). Zowel voor het opstarten als stoppen van een winning is een melding verplicht. De melding is van belang voor de bepaling van de jaarlijkse heffing op waterverontreiniging. De voorafmeldingsplicht werd eind 2022 ook ingevoerd voor niet-ingedeelde inrichtingen (met een uitzondering voor handpompen). Voor grootverbruikers (> 500 m³/jaar) is er daarnaast ook nog een grondwaterheffing van toepassing. Voor het oppompen van grondwater is tevens een omgevingsvergunning nodig tenzij het gaat om één van bovenvermelde niet-ingedeelde inrichtingen.

Sinds 1 januari 2010 moet elke grondwaterwinning over een debietmeter beschikken, zodat kan gecontroleerd worden hoeveel water er effectief wordt opgepompt. Dat geldt ook voor grondwaterwinningen gebruikt voor de irrigatie in open lucht in de land- en tuinbouw. Debietmeters zijn echter niet verplicht voor diezelfde niet-ingedeelde inrichtingen. Sinds 1 januari 2021 is ook een keuring verplicht van de waterinstallatie wanneer een nieuwe grondwaterput in gebruik wordt genomen.

Bij drainage die noodzakelijk is om het gebruik of de exploitatie van cultuurgrond mogelijk te maken of te houden is eveneens een meldingsplicht van toepassing (rubriek 53.3 van VLAREM II). Dit betreft een klasse 3 inrichting, dus een melding bij het college van burgemeester en schepenen van de gemeente.

2.2.4. ZONERINGSBESLUIT

Het zoneringsbesluit vormt de juridische basis voor het zoneringsplan en het gebiedsdekkend uitvoeringsplan (GUP). In dit GUP worden alle rioleringsprojecten die nog op stapel staan opgelijst en geprioriteerd.

In de zoneringsplannen worden de gebieden in Vlaanderen opgedeeld in verschillende zones, in verband met het al dan niet aansluiten op een collectieve openbare riolering. De indeling bevat de volgende zones: centraal gebied, collectief geoptimaliseerd buitengebied, collectief te optimaliseren buitengebied en individueel te optimaliseren buitengebied.



De zoneringsplannen maken ook deel uit van de stroomgebiedbeheerplannen.

Bron: [Zoneringsbesluit – Vlaamse Milieumaatschappij \(vmm.be\)](https://www.vmm.be/nl/over-vmm/onderwerpen/zoneringsbesluit)

2.2.5. EROSIEBESLUIT

Besluit van de Vlaamse Regering van 8 mei 2009 betreffende de erosiebestrijding, gewijzigd bij het besluit van de Vlaamse Regering van 26 februari 2010.

In dit besluit zijn bepalingen opgenomen over onder meer:




-  Erosiebestrijdingsinstrumenten en – maatregelen
-  Bepaling van subsidies en procedure

Bron: *Wegwijzer doorheen het Erosiebesluit, LNE*

3. BELEIDSINSTRUMENTEN OP GEWESTELIJK NIVEAU

3.1. BLUE DEAL

Met de Blue Deal verhoogt de Vlaamse regering haar inspanningen in de strijd tegen waterschaarste en droogte. Met deze deal wil ze de droogteproblematiek op een structurele manier aanpakken:

-  met een verhoogde inzet van middelen en de juiste instrumenten
-  met betrokkenheid van de industrie, landbouw en natuur(-sector) als deel van de oplossing
-  met een duidelijke voorbeeldrol voor de Vlaamse en andere overheden.

De uitdagingen situeren zich op verschillende vlakken. De Blue Deal zet in op de twee structurele oplossingsrichtingen: (1) een transitie naar een waterbeheer gericht op vasthouden, infiltreren en bergen; en (2) een versnelling naar zuinig, duurzaam en circulair watergebruik.

De Blue Deal bevat meer dan 70 acties en zet in op **zes sporen** (bron: Website CIW):

1. Openbare besturen geven het goede voorbeeld en zorgen voor gepaste regelgeving
2. Circulair watergebruik wordt de regel
3. Landbouw en natuur worden deel van de oplossing
4. Particulieren sensibiliseren en stimuleren om te ontharden
5. De bevoorradingzekerheid wordt verhoogd
6. Samen investeren we in innovatie om ons watersysteem slimmer, robuuster en duurzamer te maken.

Vanaf 2024 zal een lokaal bestuur enkel nog toegang hebben tot watergerelateerde subsidies mits een “hemelwater- en droogteplan” werd opgemaakt dat voldoet aan een voldoende hoog ambitieniveau.

3.2. CODE VAN GOEDE PRAKTIJK VOOR HET ONTWERP, DE AANLEG EN HET ONDERHOUD VAN RIOLERINGSSYSTEMEN (CVGP) EN ‘LEIDRAAD BRONMAATREGELLEN’

Op 20 augustus 2012 is het ministerieel besluit goedgekeurd dat de herziene code vaststelt. Tussen 2012 en 2019 werd meerdere keren een revisie van de technische toelichtingen bij de code opgemaakt.

In de code wordt de capaciteit van rioolstelsels zodanig berekend dat een bui die zich statistisch gezien eens om de twintig jaar voordoet geen wateroverlast op straat tot gevolg heeft. De ontwerpparameters werden geoptimaliseerd op basis van ervaringen met volledig gescheiden stelsels en de kwetsbaarheidskaart voor overstorten werd geactualiseerd. Er werd ook een luik toegevoegd over het beheer en onderhoud van rioleringen.

De [CVGP](#) en de [leidraad bronmaatregelen](#) zijn uitsluitend van toepassing voor de openbare weg. Voor privaat domein geldt de regelgeving van de [Gewestelijke Stedenbouwkundige Verordening Hemelwater](#) (GSVH).

In relatie tot hemelwater, is deel 3 “**Bronmaatregelen**”, en de “Leidraad bronmaatregelen” het meest relevante hoofdstuk. Hierover is o.a. het volgende opgenomen:

- Om invulling te geven aan het voorkomingsprincipe ten aanzien van de overstromingsproblematiek, het principe van maximale sanering aan de bron, het tegengaan van verdroging en de gevolgen van klimaatwijziging, is het belangrijk om hemelwater niet te vermengen met afvalwater. Door de scheiding van beide stromen wordt hergebruik en het ter

plaats vasthouden van hemelwater namelijk mogelijk. Ook binnen de contouren van het openbaar domein is het belangrijk om de nodige aandacht te besteden aan de afstroom van hemelwater en de nodige bronmaatregelen uit te voeren.

 Typen bronmaatregelen:



- Vermijden van afstroom (verharding beperken en/of verhard oppervlak laten afstromen naar onverhard)
- Hergebruik
- Infiltratie
- Bufferen en vertraagd afvoeren
- Grachten

Grachten kunnen meerdere bronmaatregelen combineren. Grachten vervullen een bufferfunctie alsook zal er infiltratie mogelijk zijn. Wel belangrijk hierbij is dat het water ook opgehouden wordt en vertraagd afgevoerd, zodat de capaciteit van de grachten (zowel op vlak van buffering als op vlak van infiltratie) effectief benut kan worden.

3.3. GEWESTELIJKE STEDENBOUWKUNDIGE VERORDENING HEMELWATER (GSVH)

Een document van de Vlaamse overheid dat zich specifiek toespitst op de omgang met hemelwater, zowel op publiek als privaat domein, is de Gewestelijke stedenbouwkundige verordening Hemelwater (GSVH). Deze beschrijft de maatregelen die genomen moeten worden met betrekking tot hemelwater inzake hemelwaterputten, infiltratievoorzieningen, buffervoorzieningen en gescheiden lozing van afval- en hemelwater. De verordening is van kracht wanneer overdekte constructies (her)bouwd worden, nieuwe verhardingen worden aangelegd of nieuwe wegenis wordt aangelegd. De verordening bepaalt de uitvoeringsprincipes en de normen waaraan voldaan moet zijn. In februari 2023 werd een update van de verordening goedgekeurd door de Vlaamse Regering, met striktere normen en een uitbreiding van het toepassingsgebied. Deze ging in op 2 oktober 2023. Voor omgevingsvergunningsaanvragen op het openbaar domein gaat de verordening in vanaf 7 januari 2025 (m.u.v. omgevingsvergunningen voor verkavelen van gronden). De opmaak van een nieuwe verordening komt voort uit het feit dat de huidige Vlaamse regels rond opvang van hemelwater onvoldoende rekening houden met evoluties inzake klimaat, waardoor hevige piekregenvol en lange periodes van droogte vaker voorkomen.

In de oorspronkelijke GSV Hemelwater gelden o.a. de volgende minimale normen:

-  Is van toepassing bij het (her)bouwen van overdekte constructies en verhardingen (met een totaal dat groter is dan 40 m²) die niet voorzien zijn van een groendak, ook als deze vrijgesteld zijn van stedenbouwkundige vergunningsplicht.
-  Bestaande afwaterende oppervlakten dienen ook in rekening gebracht te worden.

- Verplichting tot plaatsen van een hemelwaterput van minimaal 5.000 l voor eengezinswoningen. Voor andere gebouwen dan eengezinswoningen (met een dakoppervlakte groter dan 100 m²) wordt de hemelwaterput begroot aan 50 l/m² dakoppervlakte. Het volume wordt begrensd op (maximaal) 10.000 l, tenzij aangetoond wordt dat een groter nuttig hergebruik mogelijk is.
- Verplichting tot hergebruik van opgevangen hemelwater voor nuttig gebruik (dit houdt in minstens toiletten, wasmachine en buitenkraan)
- Verplichting (voor percelen van minimum 250 m²) tot plaatsen van een infiltratievoorziening aan minimum 4 m² infiltratieoppervlakte per 100 m² afwaterende oppervlakte, en met een bufferende capaciteit van minimum 25 l per 1 m² afwaterende oppervlakte
- Indien de afwaterende oppervlakte groter is dan 2500 m², dient de buffervoorziening te worden uitgerust met een vertraagde afvoer van maximaal 20 l/s.ha.
- Bij nieuwe verkavelingen is een collectieve infiltratie- en buffervoorziening verplicht.

De **belangrijkste wijzigingen** in de vernieuwde GSV Hemelwater worden hieronder opgesomd:





- ↳ *↳ Versoepeling infiltratievoorwaarden drinkwaterwingebed:* Paragraaf 2 van de hemelwaterverordening van 2013 wordt geschrapt waarbij een verbod was voorzien op infiltratie van niet potentieel verontreinigd regenwater in beschermingszone I en II van drinkwaterwinningsgebieden. **Infiltratie van proper hemelwater is toegelaten in deze beschermingszones I en II.**
- ↳ *↳ Een uitgebreider toepassingsgebied:* De vernieuwde verordening is ook van toepassing op:
 - Het openbaar domein (bv. weg- of rioolinfrastructuur)
 - Bij ingrijpende renovaties (verbouwingen met stabiliteitswerken)
 - Op kleinere constructies: de ondergrens van 40 m² verdwijnt (cfr. oude GSVH waarbij enkel op te richten gebouwen of constructies of aan te leggen verhardingen groter dan 40 m² aan de verordening voldoen).
 - Verplichte aanleg van een infiltratievoorziening op percelen met een kleinere oppervlakte: de perceelsoppervlakte wordt gevoelig verkleind van 250 m² naar 120 m². Dit is voor alle kadastrale percelen die tot één eigendom behoren.
 - Er geldt een uitzondering wanneer al het hemelwater op het eigen terrein in de onverharde zone infiltreert zonder de aanleg van een afvoersysteem (m.u.v. dakgoten en afvoerpijpen). De oppervlakte van deze onverharde zone dient minstens 1/4^e van de afwaterende (verharde) oppervlakte te bedragen. M.a.w. als er geen enkele afwatering van hemelwater is afkomstig van een eigen terrein dat over voldoende onverharde oppervlakte beschikt.
- ↳ *↳ Hogere minimale volumes voor hemelwaterputten:*
 - Bij nieuwbouw of herbouw van eengezinswoningen worden de **minimale volumes voor hemelwaterputten** gekoppeld aan de horizontale dakoppervlaktes:
 - Dak < 80 m² → 5.000 l
 - Als 80 m² < dak < 120 m² → 7.500 l

- Als $120 \text{ m}^2 < \text{dak} < 200 \text{ m}^2 \rightarrow 10.000 \text{ l}$
 - Als $\text{dak} > 200 \text{ m}^2 \rightarrow \text{min. } 100 \text{ l/m}^2 \text{ dak}$, tenzij gebruiksmogelijkheden niet in verhouding zijn met het volume
 - Daarnaast is er ook voor meergezinswoningen een uitbreiding opgenomen, waarbij het minimaal volume wordt opgetrokken naar 100 l/m^2 . Per begonnen putvolume van 5000 liter wordt minimaal een woongelegenheden op de hemelwaterput aangesloten, voor zover er voldoende woongelegenheden aanwezig zijn.
 - Het opvangen hemelwater moet ook **maximaal gebruikt** worden voor toepassingen waarvoor geen drinkwaterkwaliteit nodig is, zoals toilet, wasmachine en buitengebruik.
 - De plaatsing van een hemelwaterput wordt ook opgelegd bij een verbouwing met werken aan de waterafvoer.
- Grotere buffervolumes en infiltratieoppervlaktes voor infiltratievoorzieningen: De perceelsoppervlakte vanaf wanneer infiltratievoorzieningen moeten aangelegd worden, wordt gevoelig verkleind van 250 m^2 naar 80 m^2 . De **minimale infiltratieoppervlakte** wordt verdubbeld van 4% naar **8%**. Het **minimaal buffervolume** gaat van 25 l/m^2 naar **33 l/m^2** . Bovengrondse infiltratievoorzieningen zijn de norm. Deze hebben immers extra voordelen naar onderhoud, het vermijden van dichtslibbing, controle op verkeerde aansluitingen, groenblauwe inrichting,... Bij uitbreiding van bestaande verhardingen, die niet tot het openbaar domein behoren, telt deze bijkomende verharding dubbel in de bepaling van de afwaterende oppervlakte, en dus vereiste afmetingen van de infiltratievoorziening.
- Grotere buffervolumes voor grote verharde oppervlakten waar om technische redenen geen infiltratievoorziening mogelijk is: Indien bij constructies groter dan 1.000 m^2 geen infiltratievoorziening kan aangelegd worden, dan is de plaatsing van een buffervoorziening verplicht. Het **volume van de buffervoorziening** bedraagt **43 l/m^2** , met een **maximaal lozingsdebiet van 5 l/s/ha** .
- Aanpassing voorwaarden reductie dimensies infiltratievoorziening: Als in een hemelwaterput wordt voorzien, kan de in rekening te brengen afwaterende oppervlakte verminderd worden met 30 m^2 per aangesloten woongelegenheden. Voor een groendak blijft de regel van toepassing dat de delen van een dak die zijn uitgerust met een groendak door twee mogen worden gedeeld bij de bepaling van de afwaterende oppervlakte. De minimale opslagcapaciteit waaraan een groendak moet voldoen voordat deze regel mag worden toegepast, werd opgetrokken van 35 l/m^2 naar 50 l/m^2 .
- Mogelijkheden voor collectieve oplossingen verduidelijkt: Een groepering van de bepalingen rond collectieve voorzieningen moet meer duidelijkheid brengen in de mogelijkheden. Voor **collectieve voorzieningen** is geen verkavelingsvergunning nodig en ook collectief hemelwatergebruik wordt mogelijk gemaakt. Zo komen er meer mogelijkheden voor samenwerkingen over perceelsgrenzen heen of tussen publieke en private actoren. Een grote verharde parking kan bijvoorbeeld een waterbron worden voor een naastgelegen bedrijf.

3.4. WATERTOETS

Door middel van een watertoets onderzoekt de overheid voor de bouw van een gebouw, voor een infrastructuurproject, of voor een ruimtelijke uitvoeringsplan, de schadelijke effecten op het watersysteem. Schadelijke effecten worden zeer ruim gedefinieerd en omvatten in principe alle mogelijke effecten op het grond- en oppervlaktewatersysteem zowel op kwantitatief als kwalitatief vlak. De watertoets wordt opgenomen in de vergunning als een waterparagraaf en de vergunningverlener kan of moet in bepaalde gevallen advies vragen.

De watertoets is **gewijzigd** volgens het besluit van de Vlaamse Regering van 25 november 2022. De watertoetskaarten met aanduiding van mogelijk en effectief overstromingsgevoelige gebieden zijn veranderd naar kaarten met drie verschillende overstromingsbronnen, namelijk fluviaal, pluviaal en kust. Deze worden elk apart op de kaarten aangeduid. Deze informatie is afkomstig van de meest recente modelberekeningen waarbij rekening wordt gehouden met klimaatscenario's. Er is een nieuwe advieskaart opgemaakt waarbij per perceel wordt aangeduid of en aan welke waterloopbeheerder(s) advies moet gevraagd worden voor het project. De informatieplicht voor overstromingsgevoelig vastgoed is gewijzigd naar een systeem waarbij percelen en gebouwen apart een overstromingsscore krijgen, nl. P-score en G-score. Deze score varieert van A t.e.m D. Deze score is gebaseerd op de hoger vermelde modelberekening voor de drie verschillende overstromingsbronnen.

-  Score A: geen overstroming gemodelleerd
-  Score B: kleine kans op overstroming volgens klimaatscenario 2050 (bui T1000)
-  Score C: kleine kans op overstroming volgens huidig klimaat (bui T1000)
-  Score D: middelgrote kans op overstroming volgens huidig klimaat (bui T100)

Deze gewijzigde kaarten zijn in voege vanaf 1 januari 2023, voor de informatieplicht vanaf 31 maart 2023.

De kaarten zijn beschikbaar op [Watertoets \(waterinfo.be\)](https://waterinfo.be). De overstromingsscore voor percelen en gebouwen is beschikbaar onder het tabblad 'Informatieplicht' en het invulformulier is beschikbaar op [CIW Watertoets \(integraalwaterbeleid.be\)](https://integraalwaterbeleid.be)

3.5. SIGNAALGEBIEDEN – WATERGEVOELIG OPENRUIMGEBIED

Signaalgebieden zijn nog niet ontwikkelde gebieden met een harde gewestplanbestemming (woongebied, industriegebied...) die ook een functie kunnen vervullen in de aanpak van wateroverlast omdat deze gebieden kunnen overstromen of omdat ze omwille van specifieke bodemeigenschappen als een natuurlijke spons fungeren.

Als na grondige analyse van een signaalgebied blijkt dat het risico op wateroverlast bij ontwikkelen van het gebied volgens de bestemming groter wordt, dan beslist de Vlaamse Regering tot een vervolgtraject voor dat gebied om het waterbergend vermogen van dat gebied in de toekomst te behouden.

Er worden 2 categorieën van beslissingen onderscheiden:

- **Verscherpte watertoets:** de geldende harde bestemming blijft behouden, maar er kunnen in het kader van de watertoets wel extra voorwaarden opgelegd worden voor de ontwikkeling van het gebied.
- **Bouwvrije opgave:** delen van het signaalgebied moeten bouwvrij blijven en moeten bijgevolg een andere bestemming krijgen. Dit kan op twee manieren: de opmaak van een ruimtelijk uitvoeringsplan of de aanduiding als watergevoelig openruimtegebied (WORG).

Op 1 januari 2023 trad de Omzendbrief OMG 2022/1 omtrent richtlijnen voor de vrijwaring van het waterbergend vermogen in signaalgebieden in werking, die de omzendbrief LNE/2015/2 vervangt (zie paragraaf 3.4).

3.6. SUBSIDIES IN HET KADER VAN HET EROSIEBESLUIT

Vlaamse subsidies voor erosiegevoelige gemeenten:

- Subsidie voor het opmaken van een erosiebestrijdingsplan
- Subsidie voor de begeleiding door een erosiecoördinator
- Subsidie voor het uitvoeren van erosiebestrijdingswerken

3.7. LOKAAL PACT SUBSIDIES

Nog tot en met de Aquafin-investeringsprogramma's van 2026 stelt de Vlaamse Regering een investeringspakket ter beschikking voor de overname van **gemeentelijke rioleringsprojecten** die beantwoorden aan één van de vastgelegde criteria. Met het Lokaal Pact-budget worden de financiële middelen bedoeld die vanuit de bovengemeentelijke saneringsbijdrage en het Vlaamse Gewest worden gebruikt voor investeringen in de huidige en/of toekomstige gemeentelijke saneringsinfrastructuur. Wil je een project voorstellen voor opname op het Lokaal Pact-programma, dan moet het passen in één van de zeven categorieën. Drie hiervan zijn van toepassing op maatregelen voor **hemelwater**:

- **Lokaal Pact 4:** Gemeentelijke investeringsprojecten in het kader van de optimalisatie van de DWA- en RWA-aanpak met een belangrijke impact op de bovengemeentelijke saneringsinfrastructuur.

- **Lokaal Pact 7:** Innovatieve proefprojecten die aan nieuwe uitdagingen het hoofd trachten te bieden en waarbij kennisverwerving en -deling een essentieel onderdeel vormen.
- **Lokaal Pact 8:** Klimaatadaptieve gemeentelijke investeringsprojecten die de gemeentelijke saneringsinfrastructuur klimaatrobuuster maken.

4. BELEIDSINSTRUMENTEN OP PROVINCIAAL NIVEAU

In de provincie [West-Vlaanderen](#) zijn volgende instrumenten van toepassing:

- Provinciale verordeningen:
 - Provinciale stedenbouwkundige verordening inzake het overwelfen van baangrachten
- Provinciale subsidiereglementen:
 - Provinciaal subsidiereglement Houtige Landschapselementen
 - Subsidie natuur op school
 - Plantgoedsubsidie
 - Provinciaal reglement waterputten

5. BELEIDSINSTRUMENTEN OP GEMEENTELIJK NIVEAU

- gemeentelijke subsidiereglement
 - aanleg van poelen: onder bepaalde voorwaarden kan de aanleg of heraanleg van een poel aangemoedigd worden door de gemeente. De subsidie bedraagt 100 EUR voor een poel met een wateroppervlakte tussen 25 m² en 50 m² en 150 EUR wanneer het wateroppervlak groter is dan 50 m².

6. MOGELIJKE SUBSIDIEKANALEN

6.1. SCHOLEN

6.1.1. HERGEBRUIK

AGION = agentschap infrastructuur onderwijs

- [welke werken subsidieert AGION? | AGION](#)
- Verkorte procedure sanitair (niet geldig bij gemeentelijk onderwijs)
 - Wel subsidieerbaar: Regenwaterpomp, aanzuigfilter, leidingen
 - Subsidie:
 - 70% basisonderwijs, al de rest: 60%
 - Dossiers met een kostprijs lager dan 8.500 euro krijgen geen subsidie (= onderhoudswerken)

6.1.2. ONTHARDEN EN VERGROENEN VAN SPEELPLAATS

- [Projectoproep Natuur in je School | Dienstensite Natuur & Bos \(vlaanderen.be\)](#) (jaarlijkse oproep van ANB)
- [Home | MOS \(mosvlaanderen.be\)](#)
 - Ze behandelen verschillende thema's. Als school kan je beroep doen op MOS-coördinator die je begeleidt.
 - Er kunnen subsidies uitgereikt worden, maar niet door MOS.
- [Wie kan helpen? | Springzaad](#)
 - Ondersteuning, geen subsidies
- [Proeftuinen ontharding - Departement Omgeving \(vlaanderen.be\)](#)

6.2. BRONMAATREGELEN

6.2.1. ANB

- Natuur in je buurt
 - Meestal een jaarlijkse oproep
 - Projecten met vergroening van de stedelijke omgeving of projecten ter verhoging van waterretentie en -infiltratie. Hier mag maximaal 50% van de subsidie naar (half)verharding gaan. Ook aandacht aan inrichtingsplan en onderhoud van het groen.

Inrichten natuur

- [Subsidies inrichting van natuur | Dienstensite Natuur & Bos \(vlaanderen.be\)](#)
- Deze focussen op natuurbeheersplannen, inrichting natuurgebieden ter behoud van specifieke soorten, bebossing of herbebossing

Bebossing

- [Subsidie bebossing | Dienstensite Natuur & Bos \(vlaanderen.be\)](#)
- Aankoop grond voor bebossing: [Aankoop gronden bebossing - lokale besturen | Dienstensite Natuur & Bos \(vlaanderen.be\)](#)

6.2.2. BLUE DEAL

Overzicht afgesloten, lopende en geplande oproepen op <https://bluedeal.integraalwaterbeleid.be/>

6.2.3. DEPARTEMENT OMGEVING

Momenteel is er niets lopende, er is wel inspiratie te vinden op [Werkboek en onthardingsfora - Departement Omgeving \(vlaanderen.be\)](#)

6.3. LANDBOUW

6.3.1. REGIONALE LANDSCHAPPEN

Bieden vaak ondersteuning bv. **advies** op maat voor aanleg en herstel van kleine landschapselementen of hulp landschapsteam voor realiseren landschapswerken. In sommige gevallen voorzien zij ook een financiële ondersteuning. [Welkom - Regionale Landschappen](#)

6.3.2. VLAAMSE LANDMAATSCHAPPIJ (VLM)

Bij de VLM kan een **beheerovereenkomst** worden afgesloten, waarin wordt opgenomen dat er extra inspanningen worden gedaan voor de biodiversiteit in ruil voor een jaarlijkse vergoeding. Het is een vrijwillige, vijfjarige overeenkomst. De beheerovereenkomsten focussen nu vooral op de biodiversiteit in het landbouwgebied, waardoor in de periode 2023-2027 geen beheerovereenkomsten erosiebestrijding meer kunnen afgesloten worden.

6.3.3. AGENTSCHAP LANDBOUW EN ZEEVISSERIJ

Als alternatief voor de beheerovereenkomsten voor erosiebestrijdingsmaatregelen kunnen landbouwers ondersteuning krijgen voor erosiebestrijding via ecoregelingen,

agromilieuklimaatmaatregelen en niet-productieve investeringssteun (onder voorbehoud van de definitieve goedkeuring van de Vlaamse invulling van het nieuwe Gemeenschappelijk Landbouwbeleid (GLB)). Het Vlaams Landbouwinvesteringsfonds (VLIF) voorziet vanuit het Agentschap Landbouw en Zeevisserij steun voor investeringen op landbouwbedrijven die in de eerste plaats een maatschappelijke functie hebben (**Niet-productieve investeringen (NPI)**). Het gaat om 50%, 75% of 100% steun afhankelijk van de mate waarin de investering een productief nevenkarakter heeft. Onder andere volgende maatregelen kunnen hiervoor in aanmerking komen:

- Erosiedammen
- KLE's, plantbescherming en poelen
- Omvormen conventionele drainage naar een peilgestuurde drainage en wetlands
- Grond- en stenen dammen, knijpconstructies, plaatsen regelbare stuw en aanleg natuurvriendelijke oevers langs of op waterlopen en grachten
- Infiltratiesystemen zoals wadi's, infiltratieput- of kolk
- Aanleg buffer- en spaarbekken, waterbassin of waterreservoir

In het nieuw GLB zijn de vergroeningsmaatregelen weggefallen en komen er in de plaats nieuwe vrijwillige maatregelen, nl. de **ecoregelingen**. Enkele voorbeelden van maatregelen waarvoor ecoregelingen voorzien zijn, zijn de aanleg van een bufferstrook, de toepassing van erosiebestrijdende teelttechnieken en een ecologisch beheerd grasland. Daarnaast zijn er ook nieuwe **agromilieuklimaatmaatregelen** (AMKM), bijvoorbeeld voor de inzaai van meerjarige milieu-, biodiversiteitsvriendelijke of klimaatbestendige teelten ('meerjarige ecoteelten').




6.3.4. DEPARTEMENT OMGEVING

Daarnaast zijn er ook financiële middelen voorzien vanuit het Departement Omgeving waar lokale besturen beroep op kunnen doen voor het uitvoeren van kleinschalige erosiebestrijdingswerken, en voor de werking van een erosiecoördinator die de gemeente begeleidt en ondersteunt bij de uitvoering van het gemeentelijk erosiebestrijdingsplan.

6.4. RIOLERINGSSUBSIDIES

6.4.1. GIP-SUBSIDIES

Subsidies van VMM voor de gemeente voor uitvoering rioleringsprojecten

-  75% rioleringskosten (vanaf 2018 - voor 2018: subsidie tussen 50-100%)
-  Ook subsidies voor bronmaatregelen (infiltratie)
-  <https://www.vmm.be/water/riolering/timing-en-subsidies/subsidies/subsidies-riolering-kwzi>

6.4.2. LOKAAL PACT

- Projecten die eigenlijk t.l.v. de gemeente zijn, maar waarvoor VMM heeft beslist dat Aquafin de uitvoering doet. Het beheer van de riolering gaat achteraf naar de gemeente.
- Voor hemelwaterprojecten:
 - Categorie 4: optimalisaties (vb. afkoppelen grachten, bronnen, ...)
 - Categorie 7 en 8 (nieuw sinds 2021)
 - Innovatieve proefprojecten die aan nieuwe uitdagingen het hoofd trachten te bieden en waarbij kennisverwerving en -deling een essentieel onderdeel vormen
 - Klimaatadaptieve gemeentelijke investeringsprojecten die de gemeentelijke saneringsinfrastructuur klimaatrobuster maken.

7. EXTRA INFO UIT BELEIDSDOCUMENTEN

In het kader van het integraal waterbeheer en de opmaak van hemelwater- en droogteplannen zijn o.a. de volgende beleidsondersteunende plannen of -documenten relevant:

- De documenten van het Stroomgebiedbeheerplan (SGBP), met inbegrip van het overstromingsrisicobeheerplan (ORBP) en het waterschaarste- en droogterisicobeheerplan, die geïntegreerd zijn.
- Wateruitvoeringsprogramma (WUP). In het wateruitvoeringsprogramma (WUP) wordt jaarlijks de stand van zaken van de uitvoering van het stroomgebiedbeheerplan gerapporteerd.

De relevante info, gebiedsspecifieke maatregelen en/of acties uit bovengenoemde documenten, in het kader van de opmaak van het hemelwater- en droogteplan (HWDP), zijn opgenomen in het hoofdrapport onder paragraaf 5.2. De bedoeling is om rekening te houden en af te stemmen met deze relevante info en acties bij de opmaak van het HWDP.