
Uittreksel uit de notulen van de gemeenteraad

Zitting van: dinsdag 9 april 2024

Koen Tack, Voorzitter
Gino Devogelaere, Burgemeester
Louis Degroote, Yannick Ducatteeuw, Pauline Van Marcke, Christophe Vandererven, Davy Demets, Schepenen

Aanwezig: Prudent Lanneau, Willy Demeulemeester, Eddy Recour, Jeremie Vaneeckhout, Stephan Titeca, Johan Delrue, Amandine Eeckhaut, Anja Desmet, Petra Devos, Rino Himpe, Davy Dewaele, Sofie Demurie, Nicolas Duquesnoy, Debbie Vandenberghe, Jolanta Steverlynck-Kokoszko, Kris De Meulemeester, Raadsleden
Sonja Nuyttens, Algemeen directeur

Verontschuldigd: /

Afwezig: /

2023/GR/002 - Opheffing gemeenteweg ter hoogte van Bevrijdingslaan 21: goedkeuring en voorlopige vaststelling rooilijnplan.

De raad,

In openbare zitting vergaderd,

Op grond van overwegingen, zowel feitelijk als juridisch

Buurtweg nr.6 is reeds voor een deel afgeschaft, maar bestaat nog ter hoogte van Bevrijdingslaan 21. Er wordt voorgesteld twee delen te behouden:

- een deel dat dient om toegang te geven tot Bevrijdingslaan 21 en 23. Hierbij zal ook een aansluitend privaat deel opgenomen worden als gemeenteweg. Dit zal kosteloos gebeuren.
- een deel dat aansluit op en toegang geeft tot de voetweg nr.28.

De rest van de buurtweg zou kunnen opgeheven worden. Dit deel heeft immers geen enkel nut meer.

Er wordt voorgesteld het rooilijnplan daartoe voorlopig vast te stellen.

Goedgekeurd met eenparigheid van stemmen.

BESLUIT

Art.1: het rooilijnplan d.d. 12 maart 2024 opgemaakt door landmetersbureau B. Hutsebaut bv (zie bijlage) voorlopig vast te stellen.

Gedaan in zitting als ten hoofde.



Namens de raad:

Sonja Nuyttens,
Algemeen directeur

Koen Tack,
Voorzitter

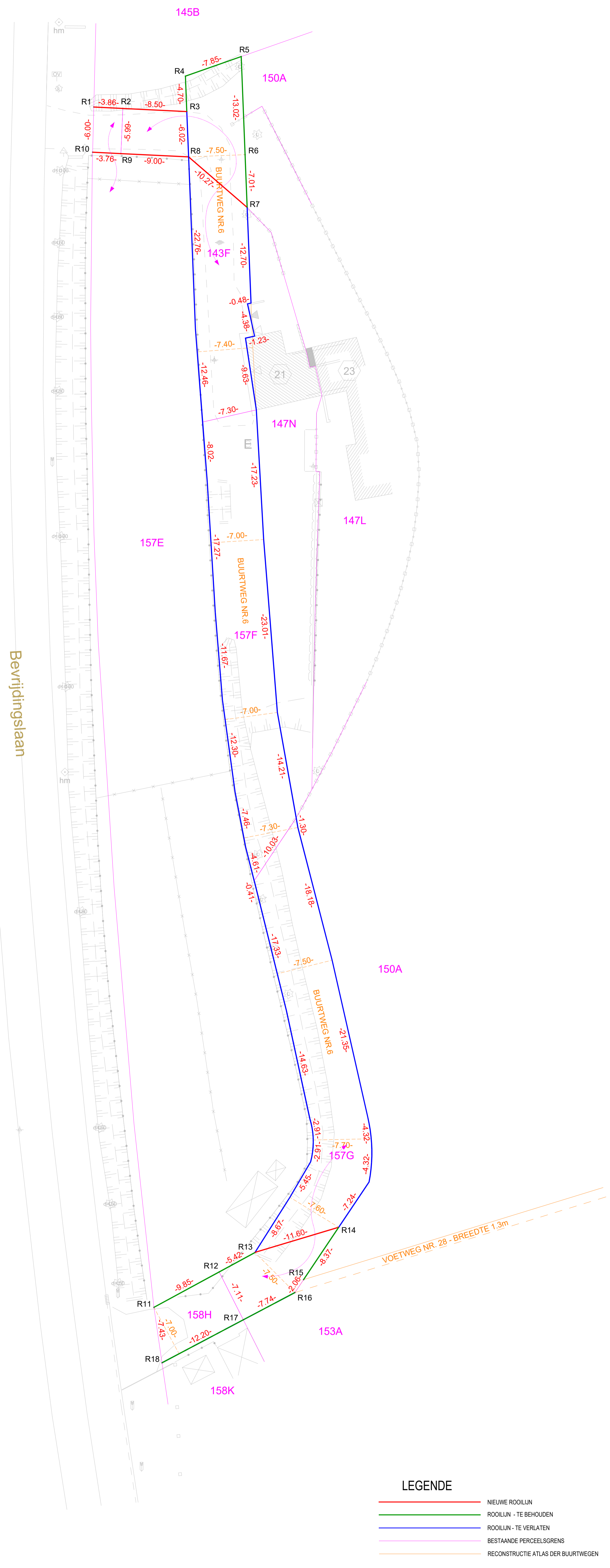
*Voor éénsluidend afschrift,
Anzegem, 12 april 2024*

Sonja Nuyttens,
Algemeen directeur



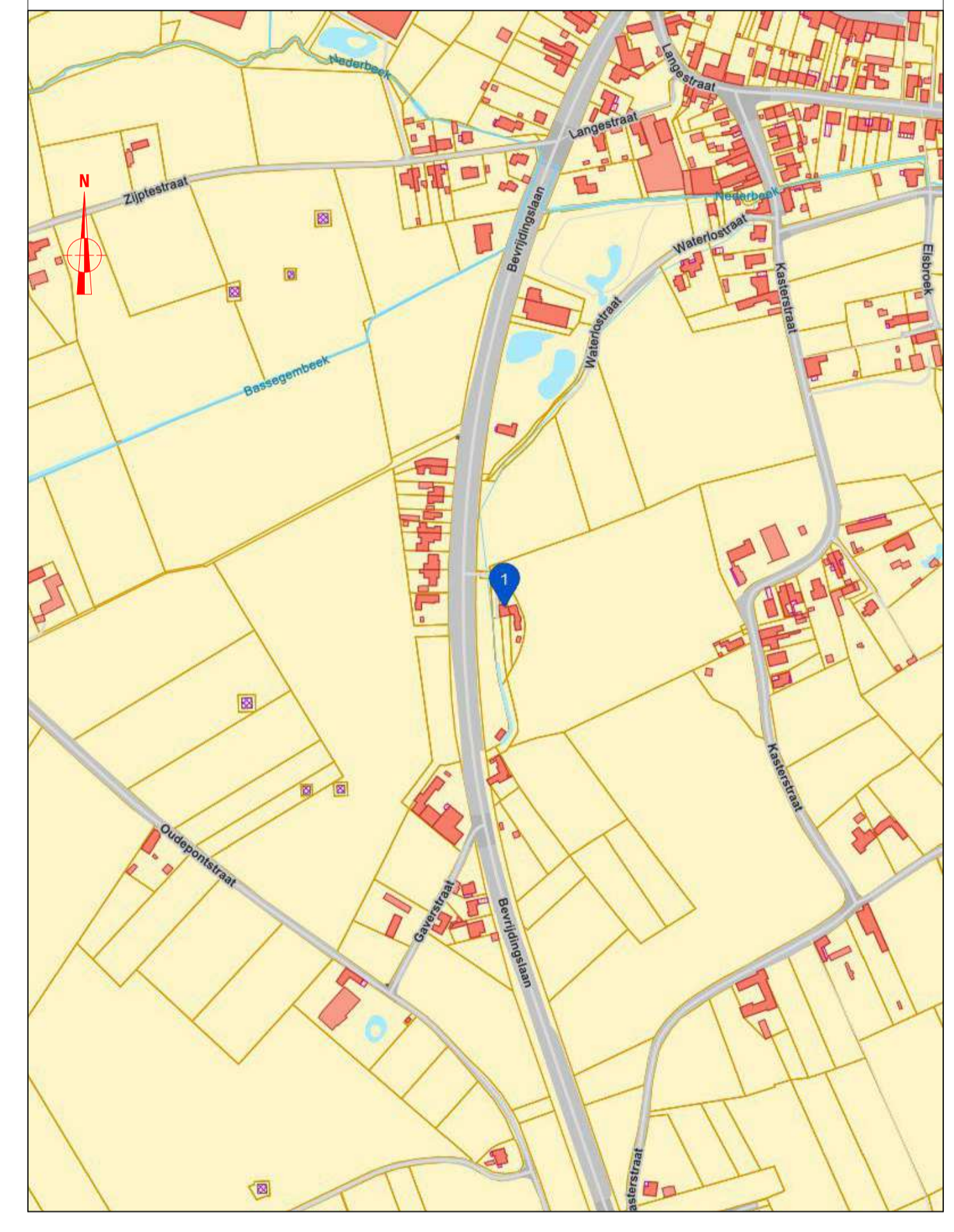
Gino Devogelaere,
Burgemeester

Opmetingsplan Schaal 1/250



Coördinaten Lambert 72		
N	X	Y
R1	88104.06	168256.10
R2	88107.92	168255.91
R3	88116.41	168255.49
R4	88116.22	168250.19
R5	88123.63	168262.79
R6	88124.14	168249.78
R7	88124.42	168242.78
R8	88116.65	168249.48
R9	88107.66	168249.92
R10	88103.90	168250.10
R11	88112.04	168096.86
R12	88120.70	168101.56
R13	88125.46	168104.14
R14	88136.57	168107.49
R15	88131.90	168100.54
R16	88130.75	168098.83
R17	88123.90	168095.21
R18	88113.11	168099.51

Situatieplan

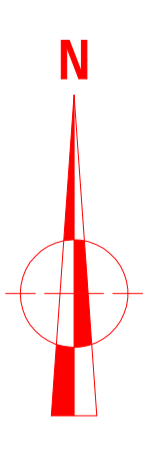


Provincie **WEST-VLAANDEREN**
 Gemeente **ANZEGEM**
 Gelegen **Bevrijdingslaan 21**
 Kadaster **Anzegem, 4e Afdeling, Sectie A, Nrs. 157E, 147N, 143F, 157F, 157G, 158H**

PLAN ONTWERPEN ROOILIJN

TEKENING DESSIN TITLE			UITGAVE EDITON	2
DATE	12 MAART 2024	TEK. DES.	N°	
			DOSSIER-	24.3483.2.R
			PLAN N°	R

- LEGENDE**
- NIEUWE ROOILIJN
 - ROOILIJN - TE BEHOUDEN
 - ROOILIJN - TE VERLATEN
 - BESTAANDE PERCEELSGRENS
 - RECONSTRUCTIE ATLAS DER BUURTWEGEN

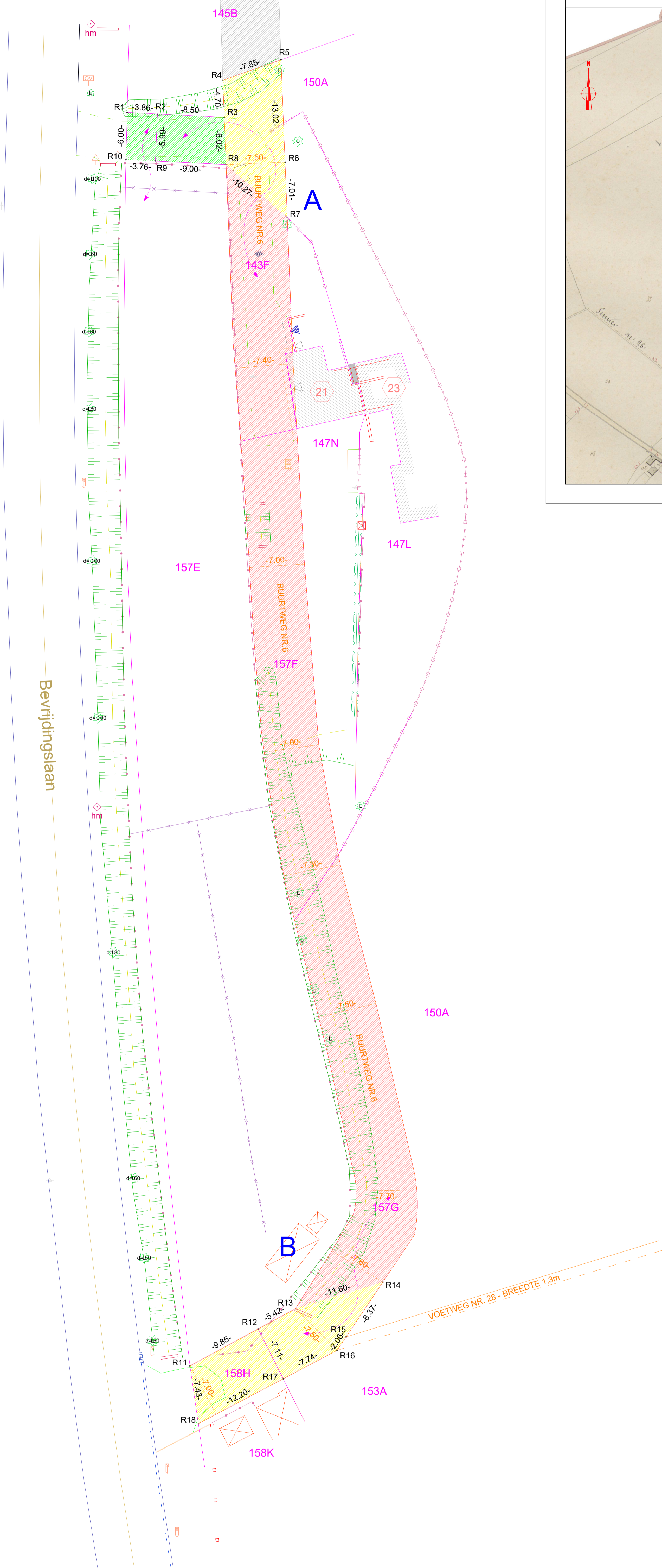


Handtekening

Landmetersbureau
B. Hutsebaut bv
 bevestigd landmeter-expert

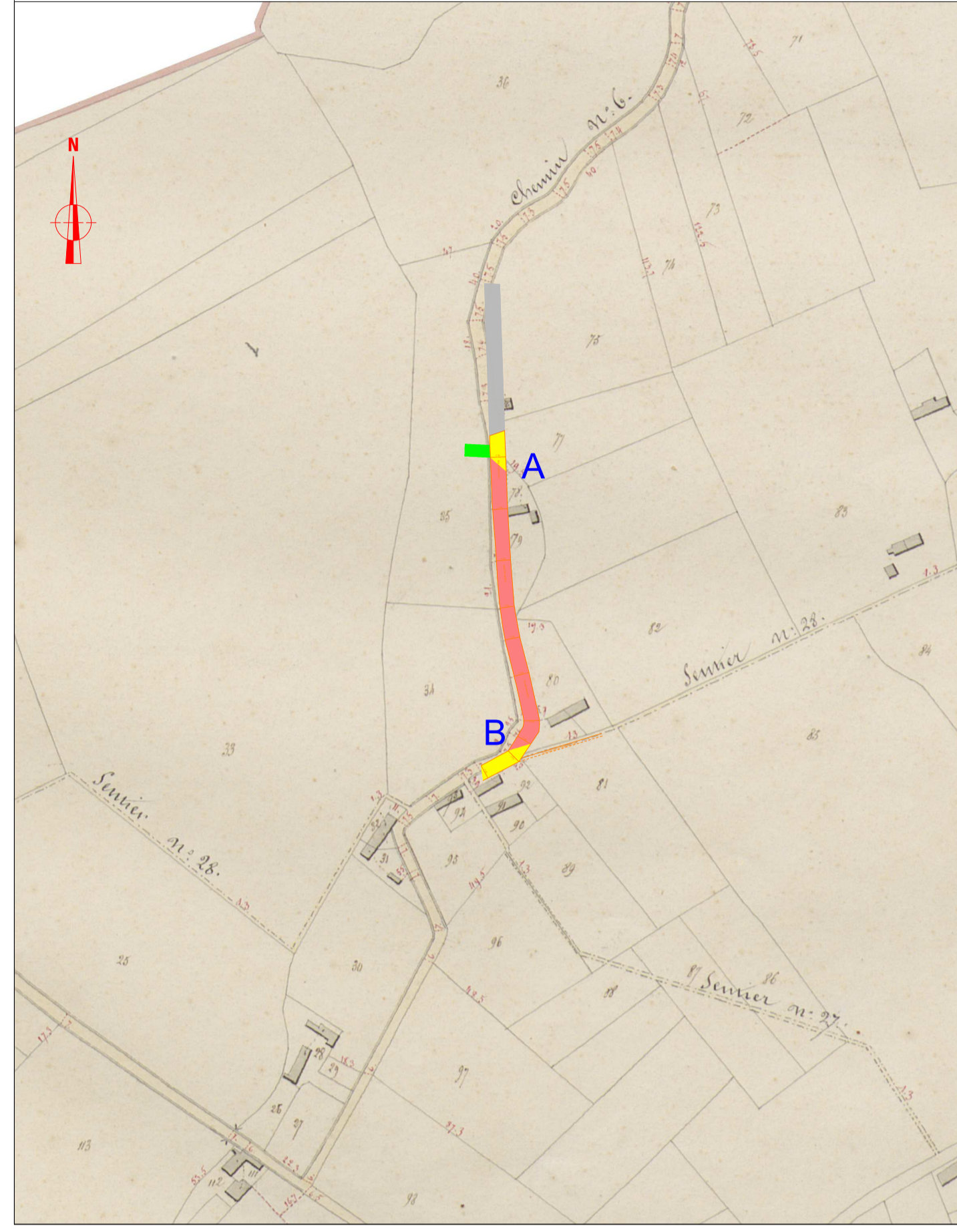
Zuster 'Vandorpestraat 6
 8710 Oudgem-Wiesbeke
 Tel: 047581 04 00
 hutse@landmetersbureau.be
 BTW: 0187 506 073 - LAN 13 1528

Opmetingsplan Schaal 1/250

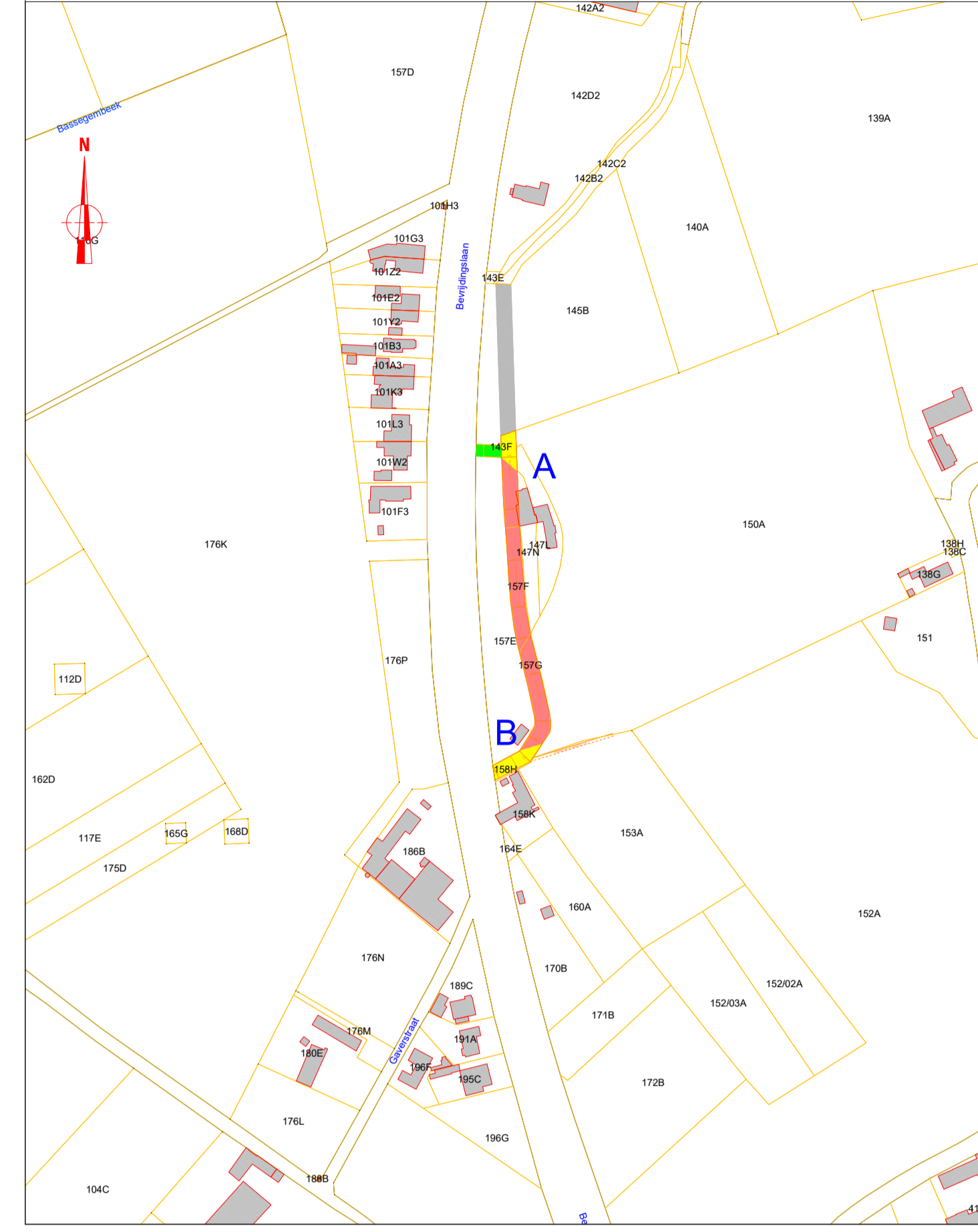


Uittreksel atlas der buurtwegen Schaal 1/2500

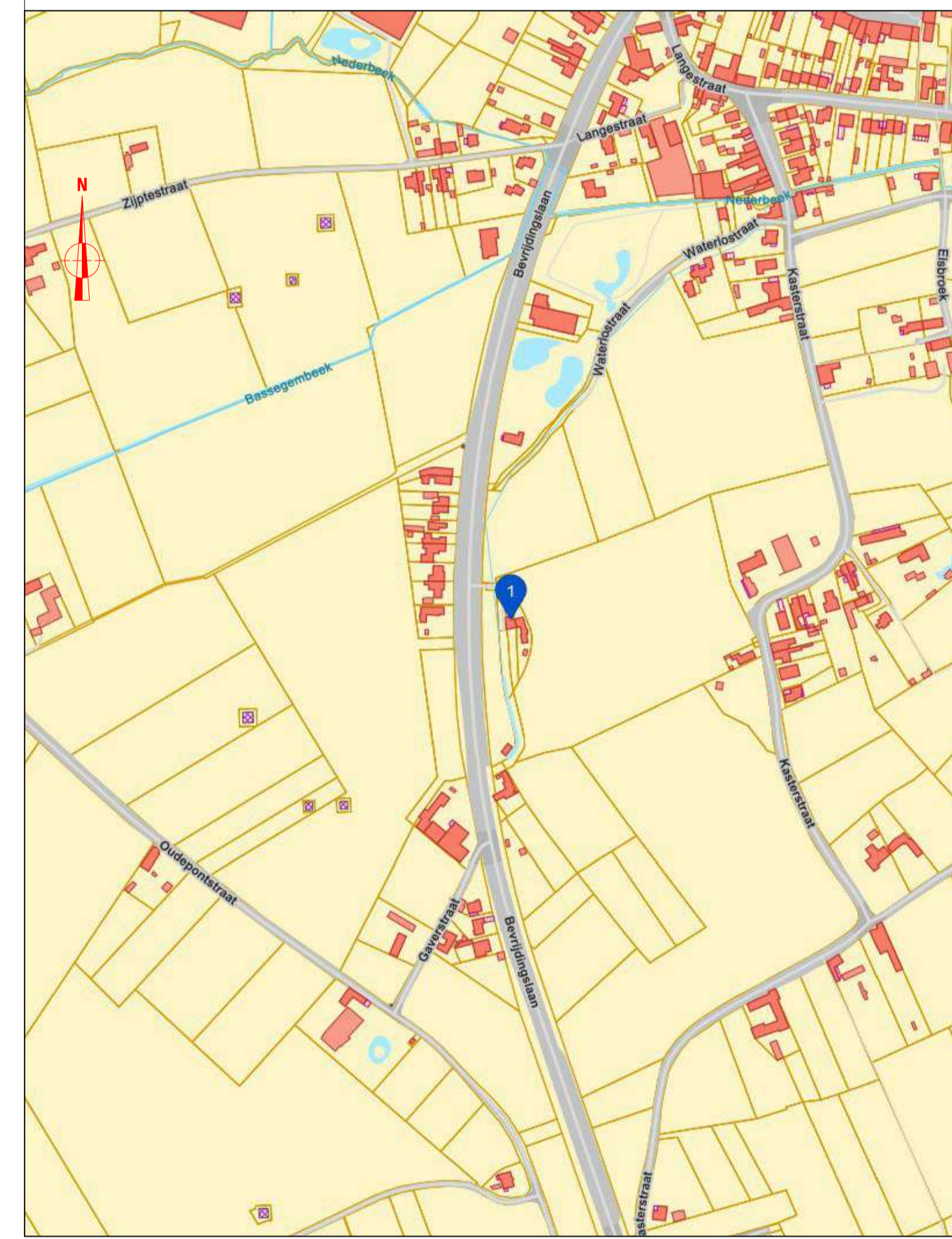
lengte afschaffing: 143 m




Kadasterplan Schaal 1/2500



Situatieplan




Nr	X	Y
R1	88104.06	168256.10
R2	88107.92	168255.91
R3	88116.41	168255.49
R4	88116.22	168260.19
R5	88123.63	168262.79
R6	88124.14	168249.78
R7	88124.42	168242.78
R8	88116.65	168249.48
R9	88107.66	168249.92
R10	88103.90	168250.10
R11	88112.04	168096.86
R12	88120.79	168101.56
R13	88125.46	168104.14
R14	88136.57	168107.49
R15	88131.90	168100.54
R16	88130.75	168098.83
R17	88123.90	168095.21
R18	88113.11	168089.51



LEGENDE

- AF TE SCHAFFEN DEEL BUURTWEG NR 6
- BESTAAND EN TE BEHOUDEN DEEL BUURTWEG NR 6
- NIEUWE LIGGING DEEL BUURTWEG NR 6
- REEDS AFGESCHAFT DEEL BUURTWEG NR 6 22/01/1976

Provincie WEST-VLAANDEREN	
Gemeente ANZEGEM	
Gelegen Bevrijdingslaan 21	
Kadaster Anzegem, 4e Afdeling, Sectie A, Nrs. 157E, 147N, 143F, 157F, 157G, 158H	
TEKENSCHIJN TITEL WIJZIGEN BUURTWEG NR 6(deel) lengte afschaffing: 143 m	
Principebeslissing, voorlopige vaststelling gemeenteraad	UITDRAVE EDITOR 2
Datum: _____ Handtekening _____	DOSSER PLAN N° 24.3483.2.C
Openbaar onderzoek	C
Datum: _____ Handtekening _____	DATE DATE 12-03-2024
Definitieve vaststelling en advies gemeenteraad	
Datum: _____ Handtekening _____	
Handtekening	 Landmetersbureau B. Hutsebaut bv bevestigd landmeter-espert Zuster 'Vandorpestraat 6 8710 Ooigem-Wierobeke Tel: 047581 64 00 hutse@landmetersbureau.be BTW: 0187 506 073 - LAN 13 1538
Hutsebaut Barthel	Schaal 1/250